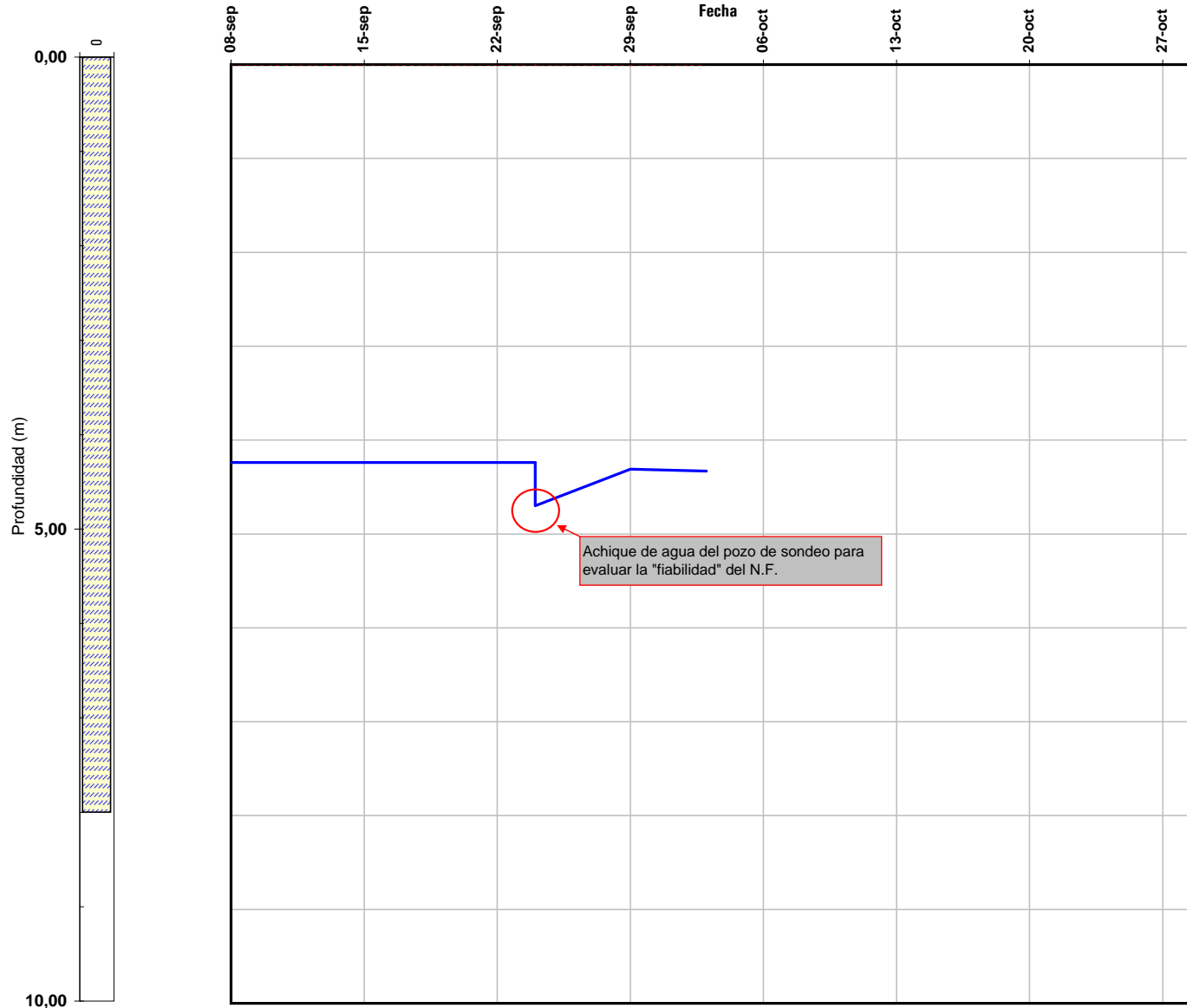


Tramo Ranurado	Cota Inicio	0,00
	Cota Final	8,00
Espesor Tapones	Superior	0,00
	Inferior	8,00

Fechas de tomas de datos	08/09/2008	2,72
	24/09/2008	2,72
	24/09/2008	7,70
	29/09/2008	2,61
	03/10/2008	2,65

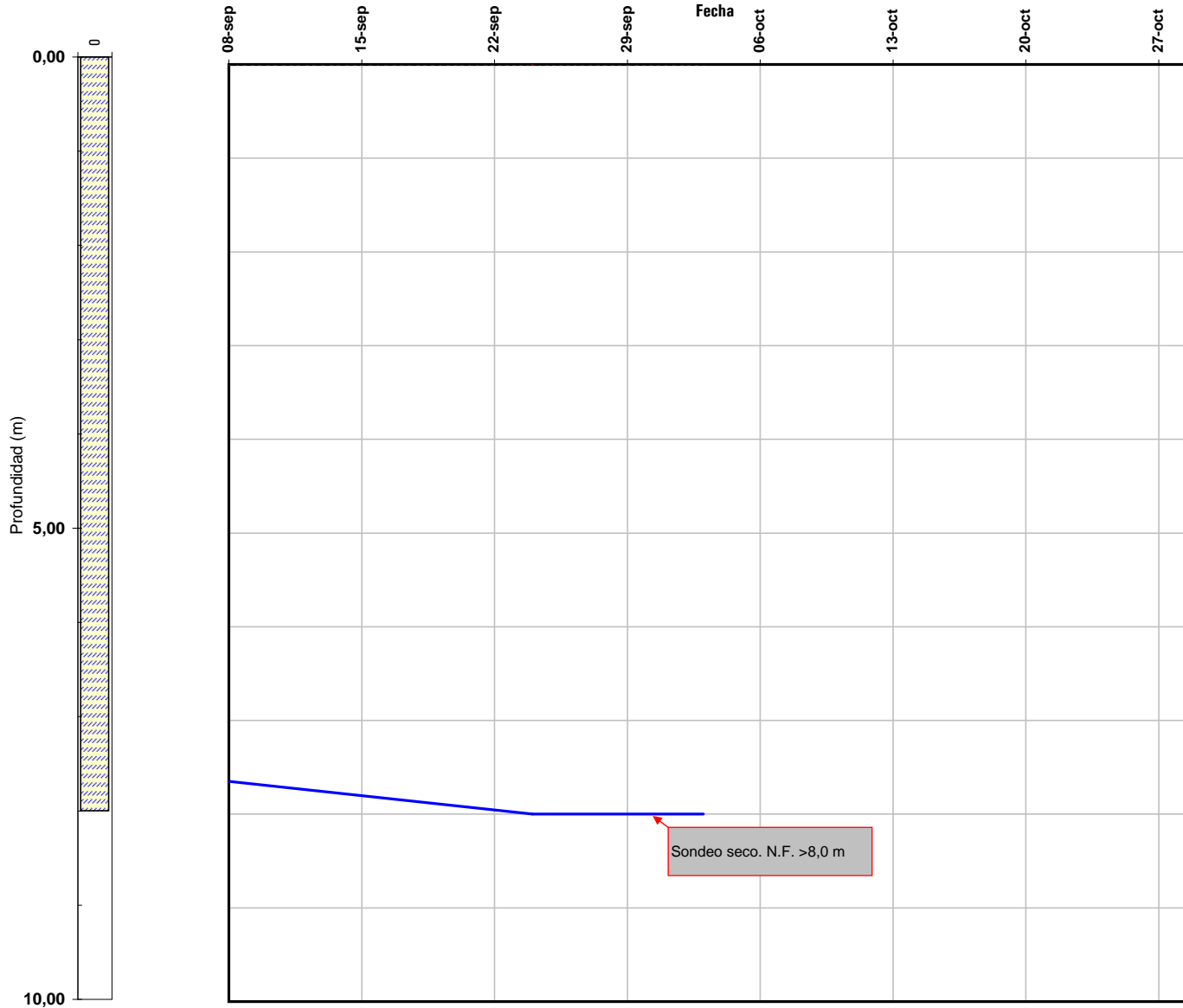
- Zona sin ranurar
- Espesor ranurado
- Tapón de Bentonita
- Área Taponada



Tramo Ranurado	Cota Inicio	0,00
	Cota Final	8,00
Espesor Tapones	Superior	0,00
	Inferior	8,00

Fechas de tomas de datos	08/09/2008	4,24
	24/09/2008	4,24
	24/09/2008	4,70
	29/09/2008	4,31
	03/10/2008	4,33

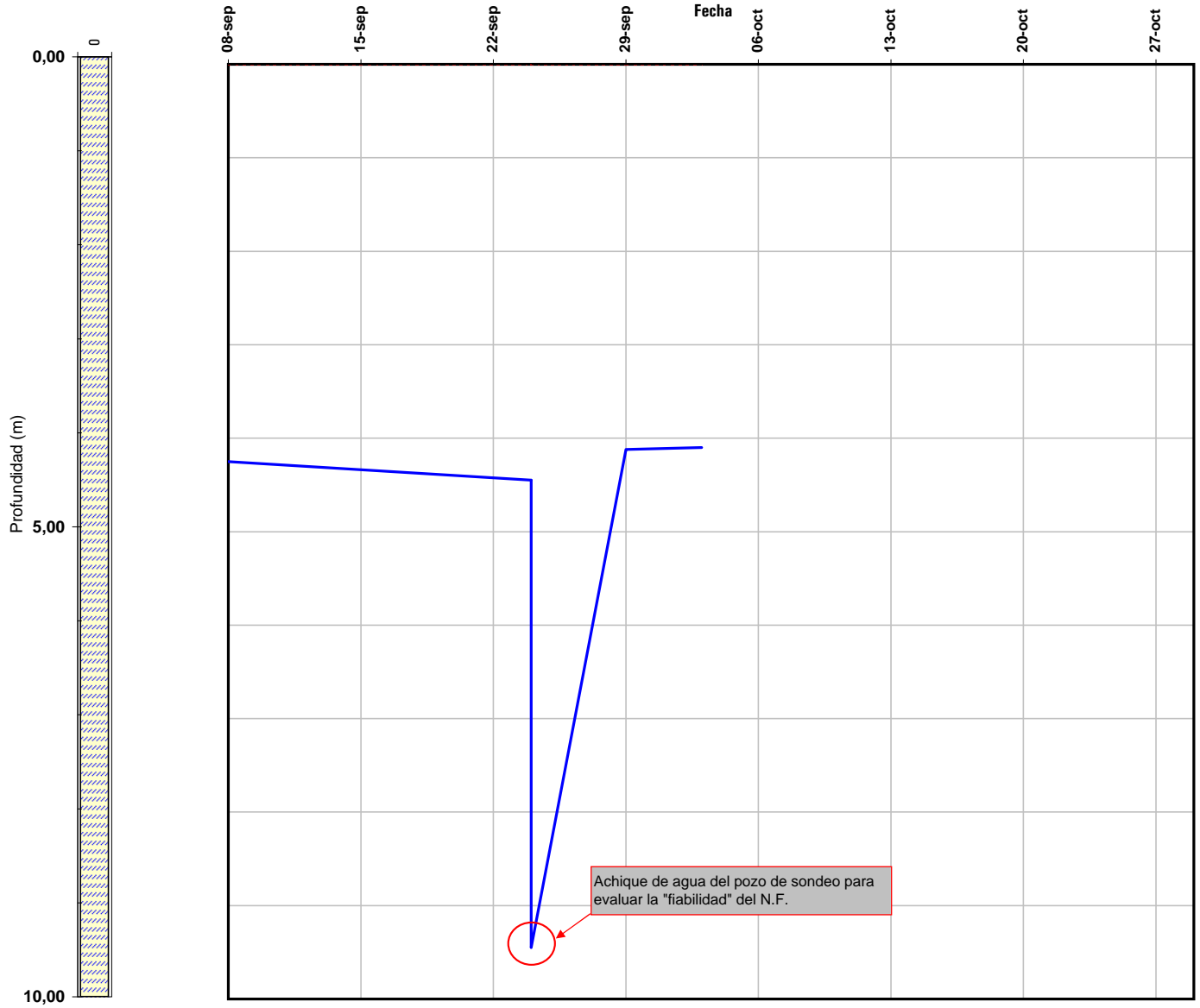
- Zona sin ranurar
- Espesor ranurado
- Tapón de Bentonita
- Área Taponada



Tramo Ranurado	Cota Inicio	0,00
	Cota Final	8,00
Espeesor Tapones	Superior	0,00
	Inferior	8,00

Fecha de tomas de datos	Profundidad (m)
08/09/2008	7,65
24/09/2008	>8,00
24/09/2008	>8,00
29/09/2008	>8,00
03/10/2008	>8,00

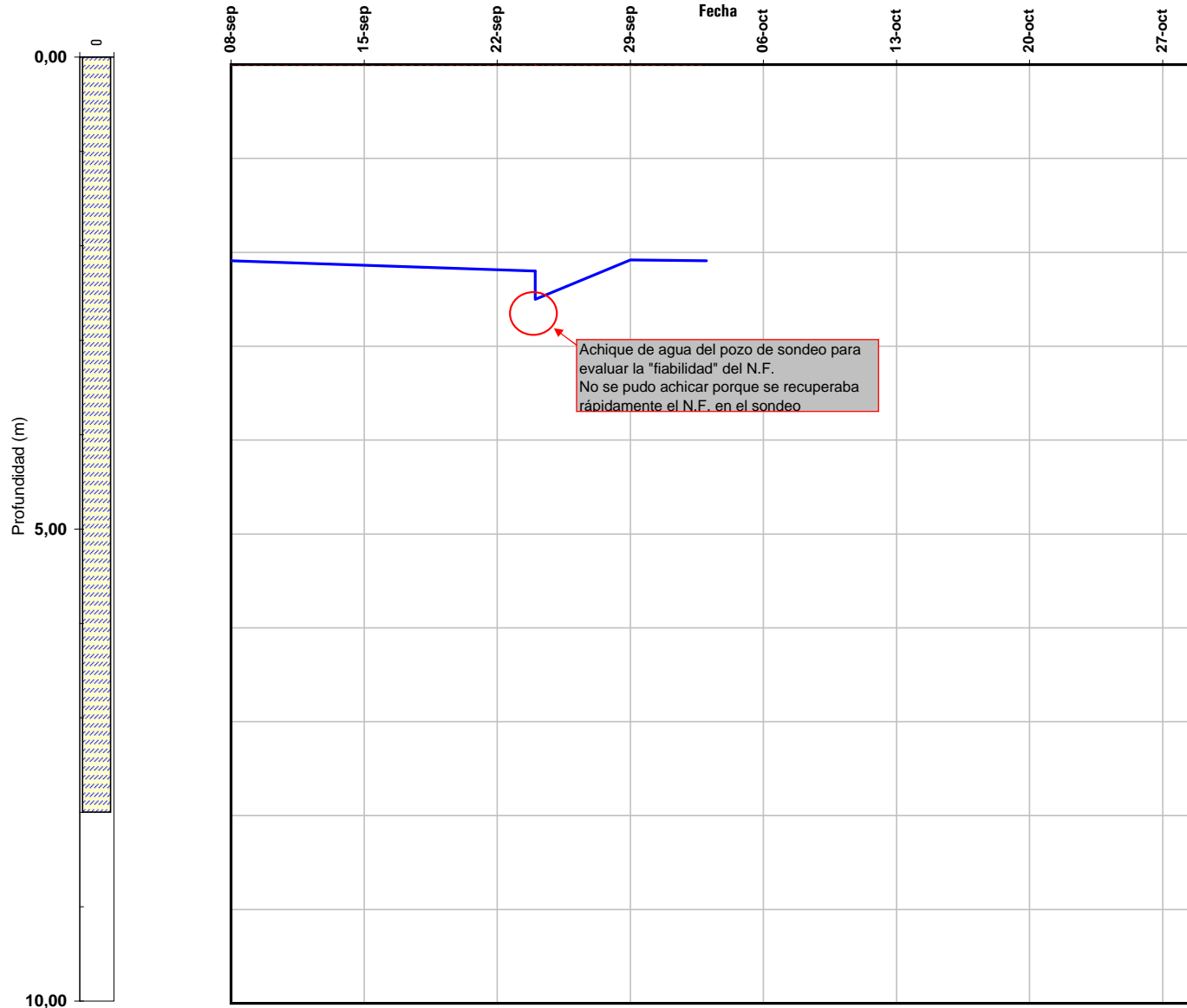
Zona sin ranurar       Espeesor ranurado  
 Tapón de Bentonita     Área Taponada



Tramo Ranurado	Cota Inicio	0,00
	Cota Final	10,00
Espesor Tapones	Superior	0,00
	Inferior	10,00

Fechas de tomas de datos	08/09/2008	4,25
	24/09/2008	4,45
	24/09/2008	9,45
	29/09/2008	4,12
	03/10/2008	4,10

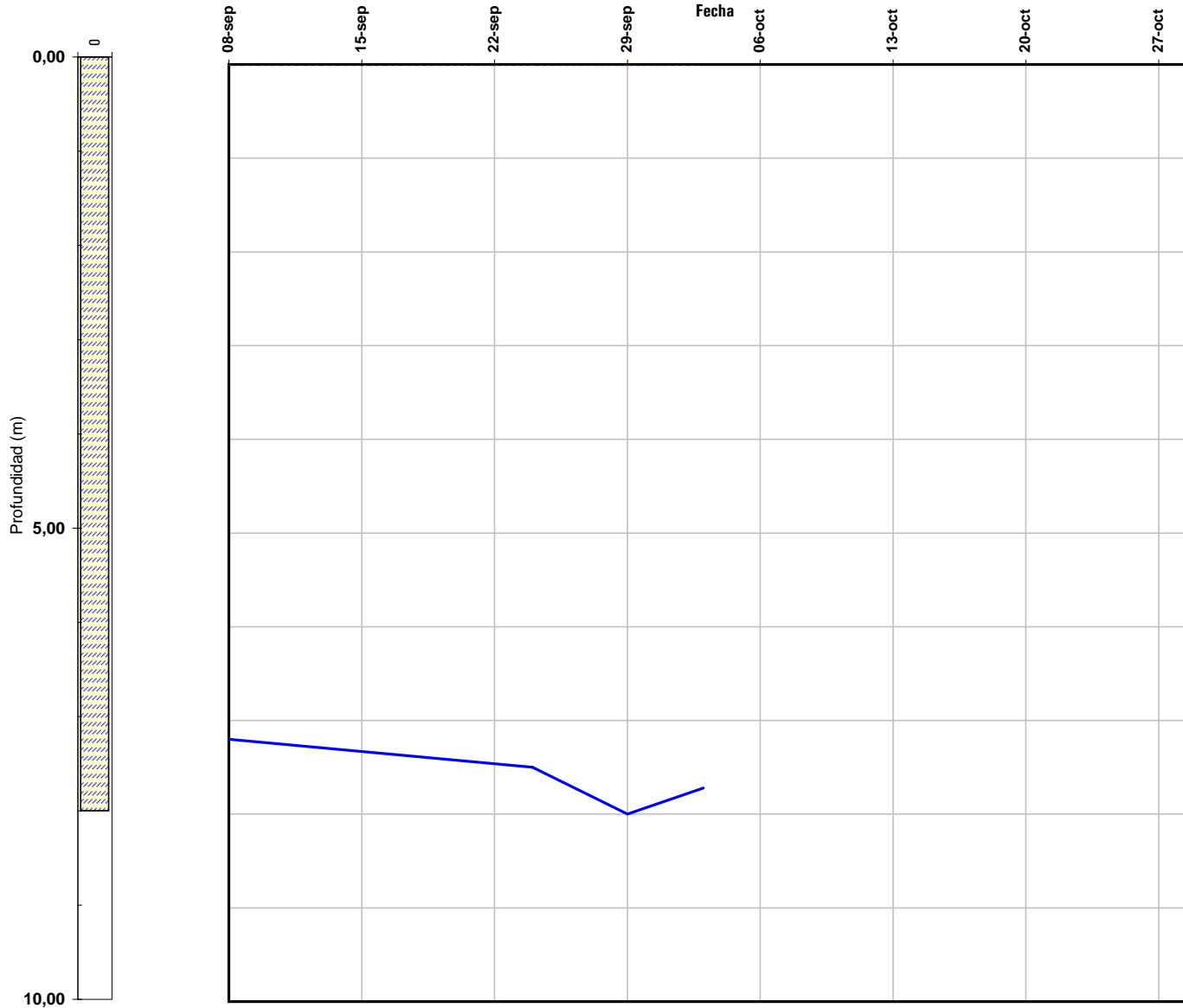
- Zona sin ranurar      □ Espesor ranurado
- Tapón de Bentonita    □ Área Taponada



Tramo Ranurado	Cota Inicio	0,00
	Cota Final	8,00
Espeor Tapones	Superior	0,00
	Inferior	8,00

Fechas de tomas de datos	08/09/2008	2,09
	24/09/2008	2,20
	24/09/2008	2,50
	29/09/2008	2,08
	03/10/2008	2,09

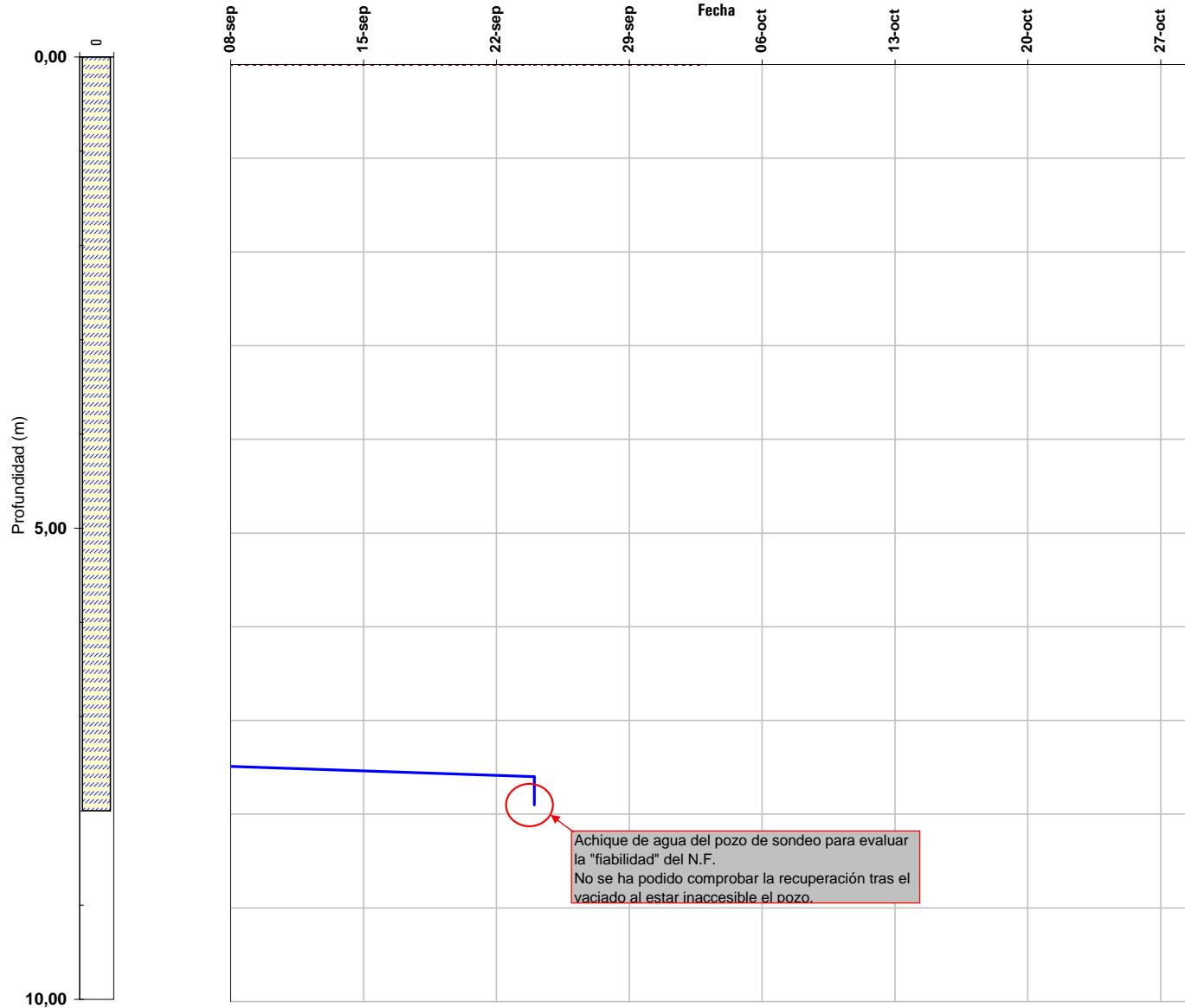
- Zona sin ranurar
- Espesor ranurado
- Tapón de Bentonita
- Área Taponada



Tramo Ranurado	Cota Inicio	0,00
	Cota Final	8,00
Espesor Tapones	Superior	0,00
	Inferior	8,00

Fechas de tomas de datos	08/09/2008	7,20
	24/09/2008	7,50
	29/09/2008	>8,00
	29/09/2008	
	03/10/2008	7,72

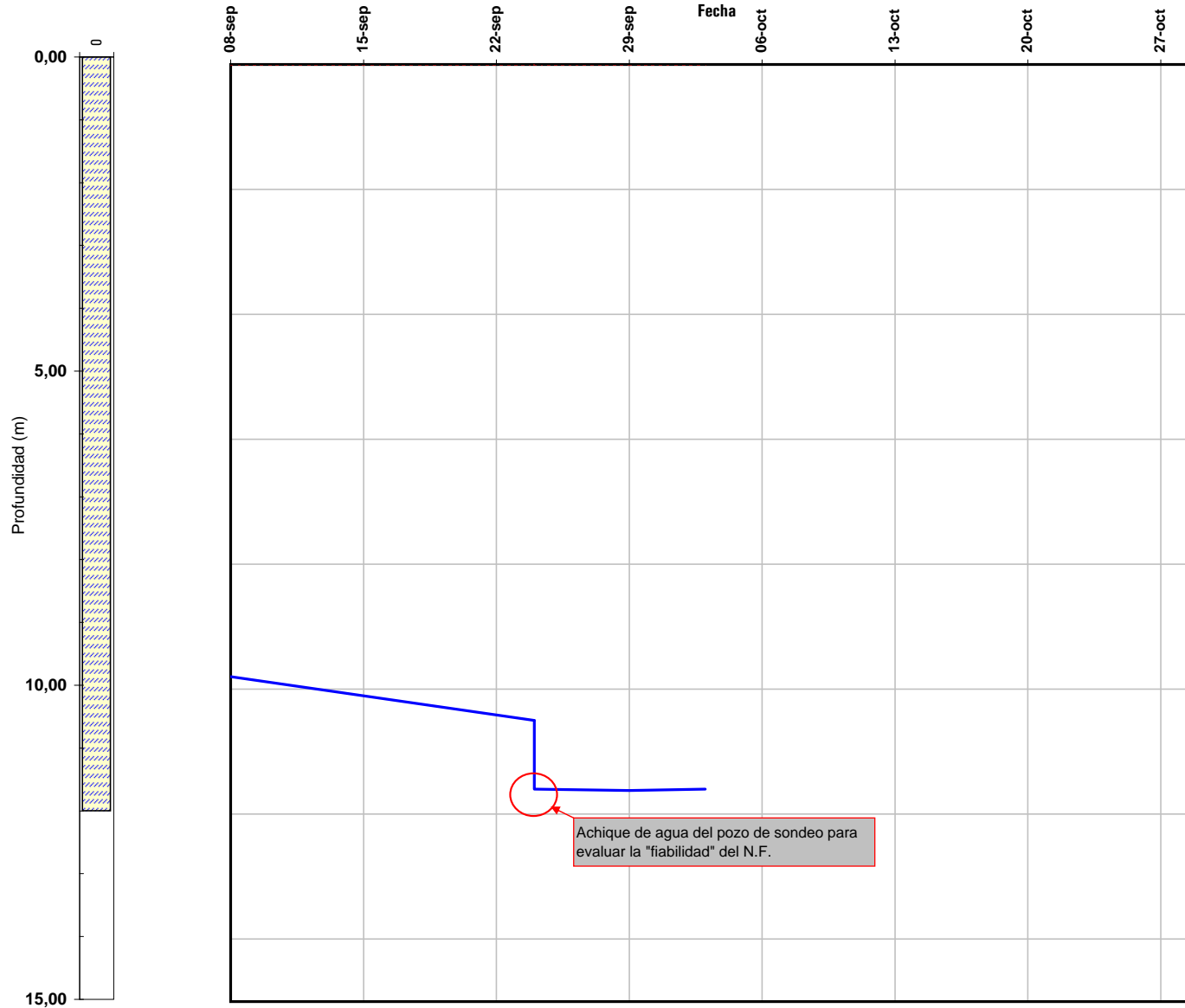
- Zona sin ranurar
- Espesor ranurado
- Tapón de Bentonita
- Área Taponada



Tramo Ranurado	Cota Inicio	0,00
	Cota Final	8,00
Espesor Tapones	Superior	0,00
	Inferior	8,00

Fechas de tomas de datos	08/09/2008	7,49
	24/09/2008	7,60
	24/09/2008	7,90
	29/09/2008	INACC
	03/10/2008	INACC

- Zona sin ranurar
- Espesor ranurado
- Tapón de Bentonita
- Área Taponada

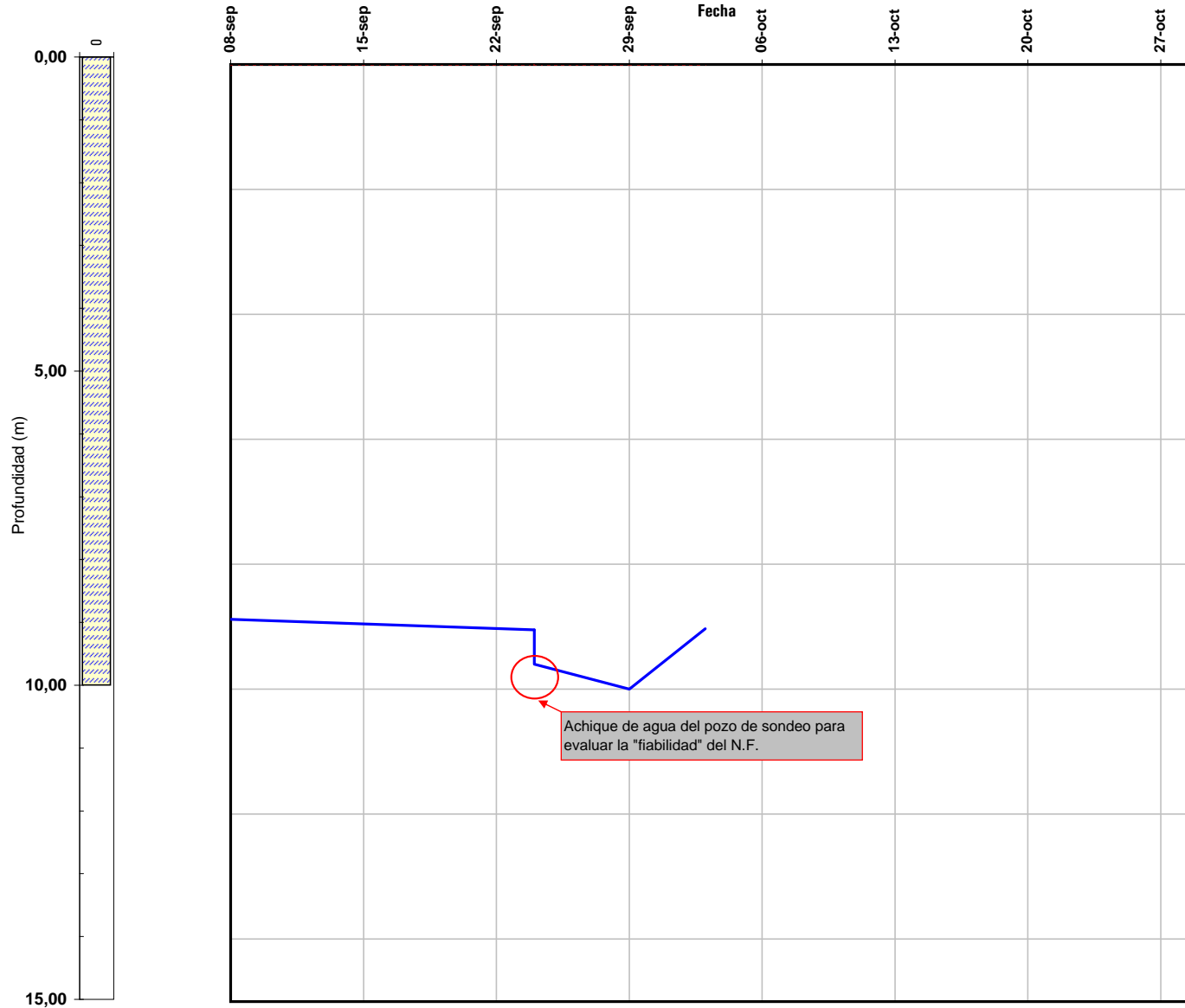


Tramo Ranurado	Cota Inicio	0,00
	Cota Final	12,00
Espeor Tapones	Superior	0,00
	Inferior	12,00

Fechas de tomas de datos	08/09/2008	9,80
	24/09/2008	10,50
	24/09/2008	11,60
	29/09/2008	11,62
	03/10/2008	11,60

- Zona sin ranurar
- Espesor ranurado
- Tapón de Bentonita
- Área Taponada

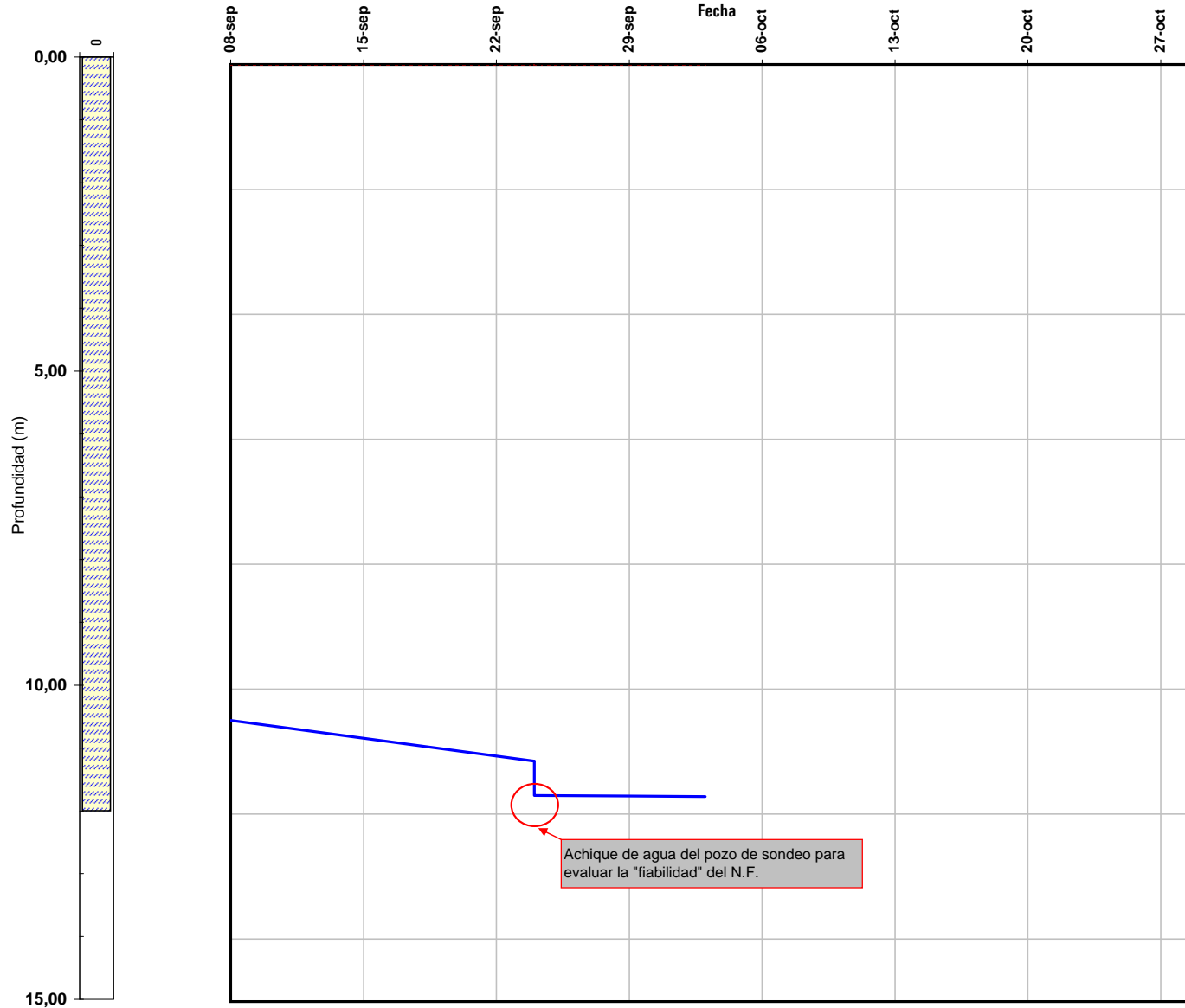




Tramo Ranurado	Cota Inicio	0,00
	Cota Final	10,00
Espesor Tapones	Superior	0,00
	Inferior	10,00

Fechas de tomas de datos	08/09/2008	8,88
	24/09/2008	9,05
	24/09/2008	9,60
	29/09/2008	>10,00
	03/10/2008	9,03

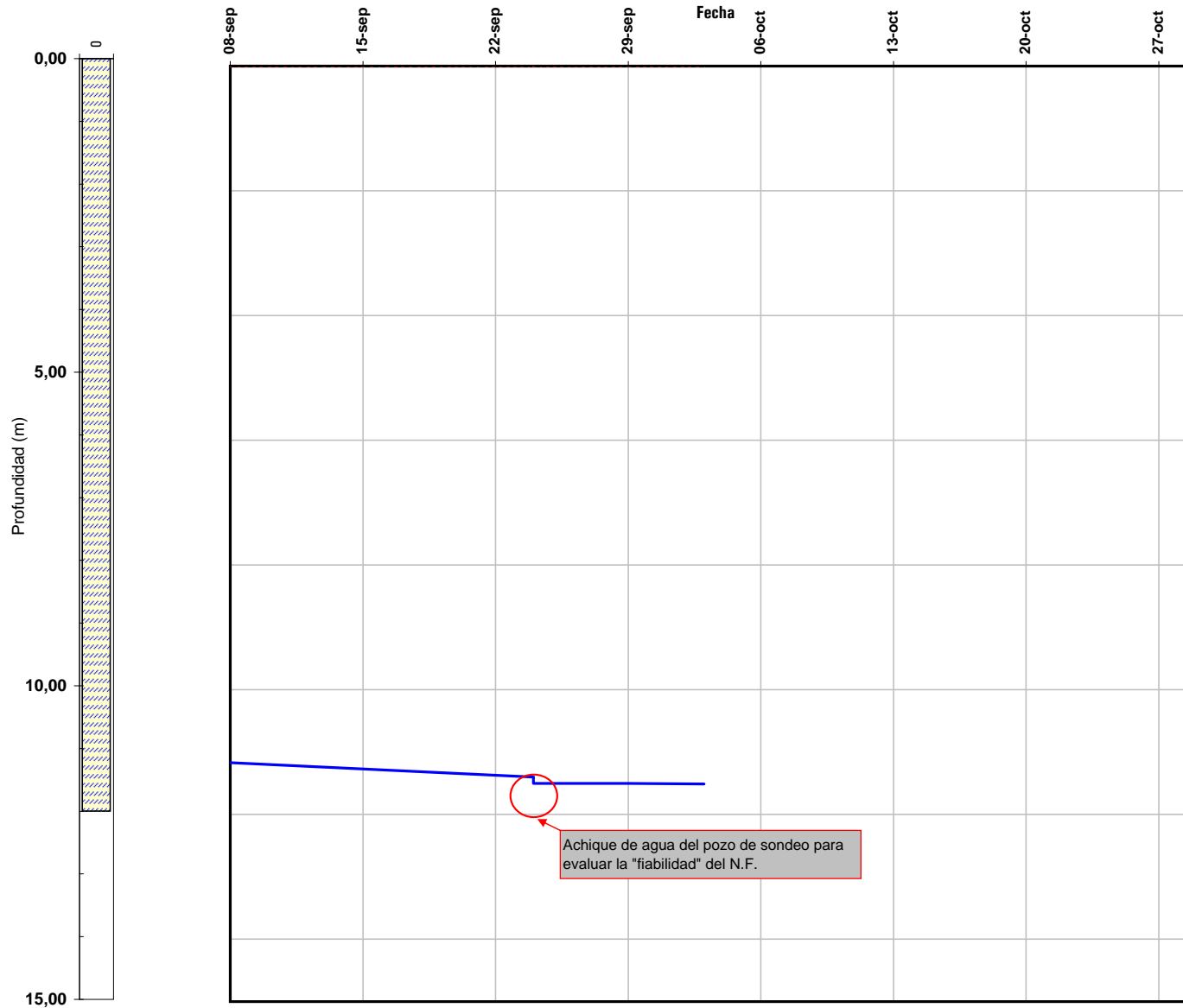
- Zona sin ranurar
- Espesor ranurado
- Tapón de Bentonita
- Área Taponada



Tramo Ranurado	Cota Inicio	0,00
	Cota Final	12,00
Espesor Tapones	Superior	0,00
	Inferior	12,00

Fechas de tomas de datos	08/09/2008	10,50
	24/09/2008	11,15
	24/09/2008	11,70
	29/09/2008	11,71
	03/10/2008	11,72

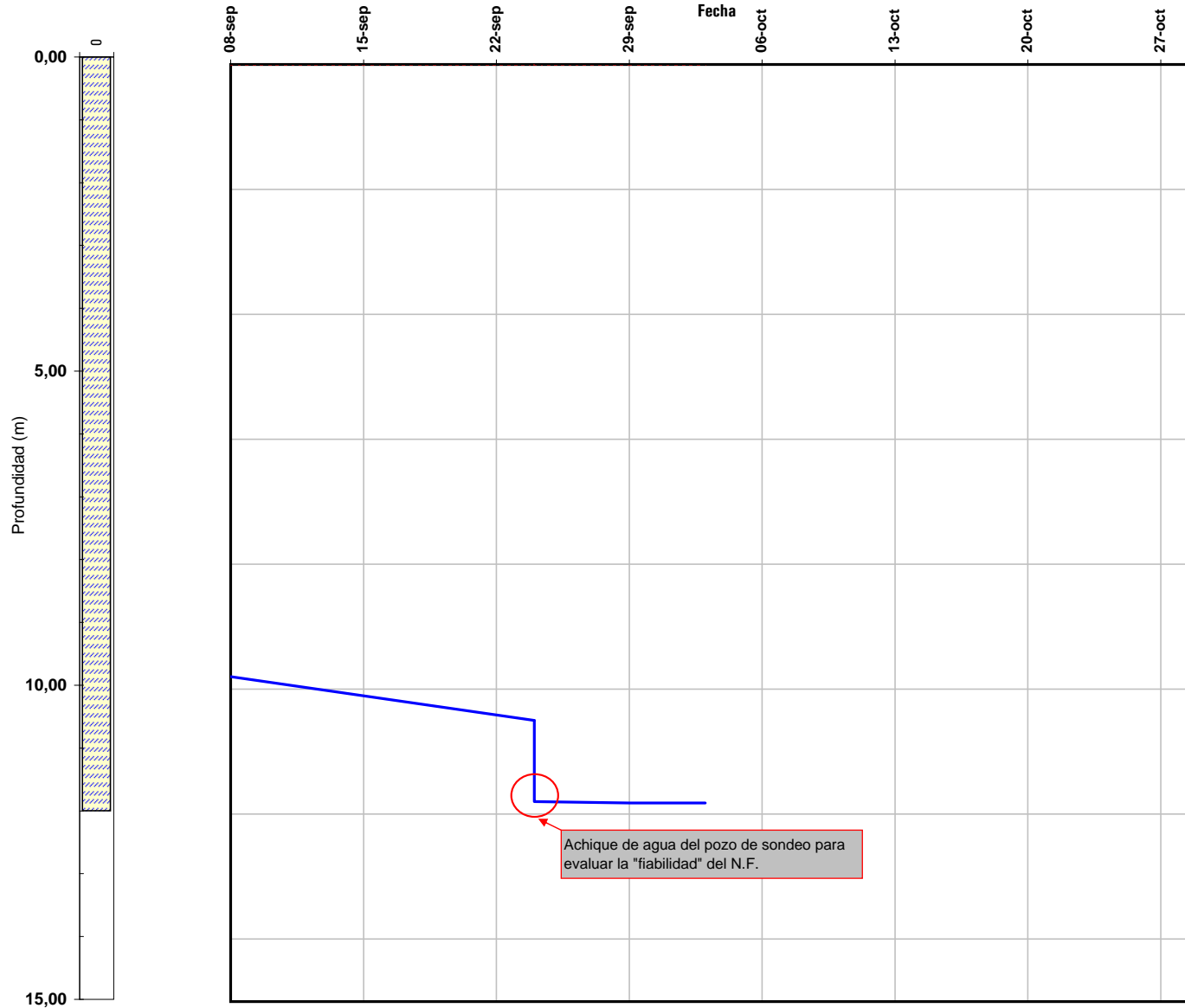
- Zona sin ranurar
- Espesor ranurado
- Tapón de Bentonita
- Área Taponada



Tramo Ranurado	Cota Inicio	0,00
	Cota Final	12,00
Espeor Tapones	Superior	0,00
	Inferior	12,00

Fechas de tomas de datos	08/09/2008	11,17
	24/09/2008	11,40
	24/09/2008	11,50
	29/09/2008	11,50
	03/10/2008	11,51

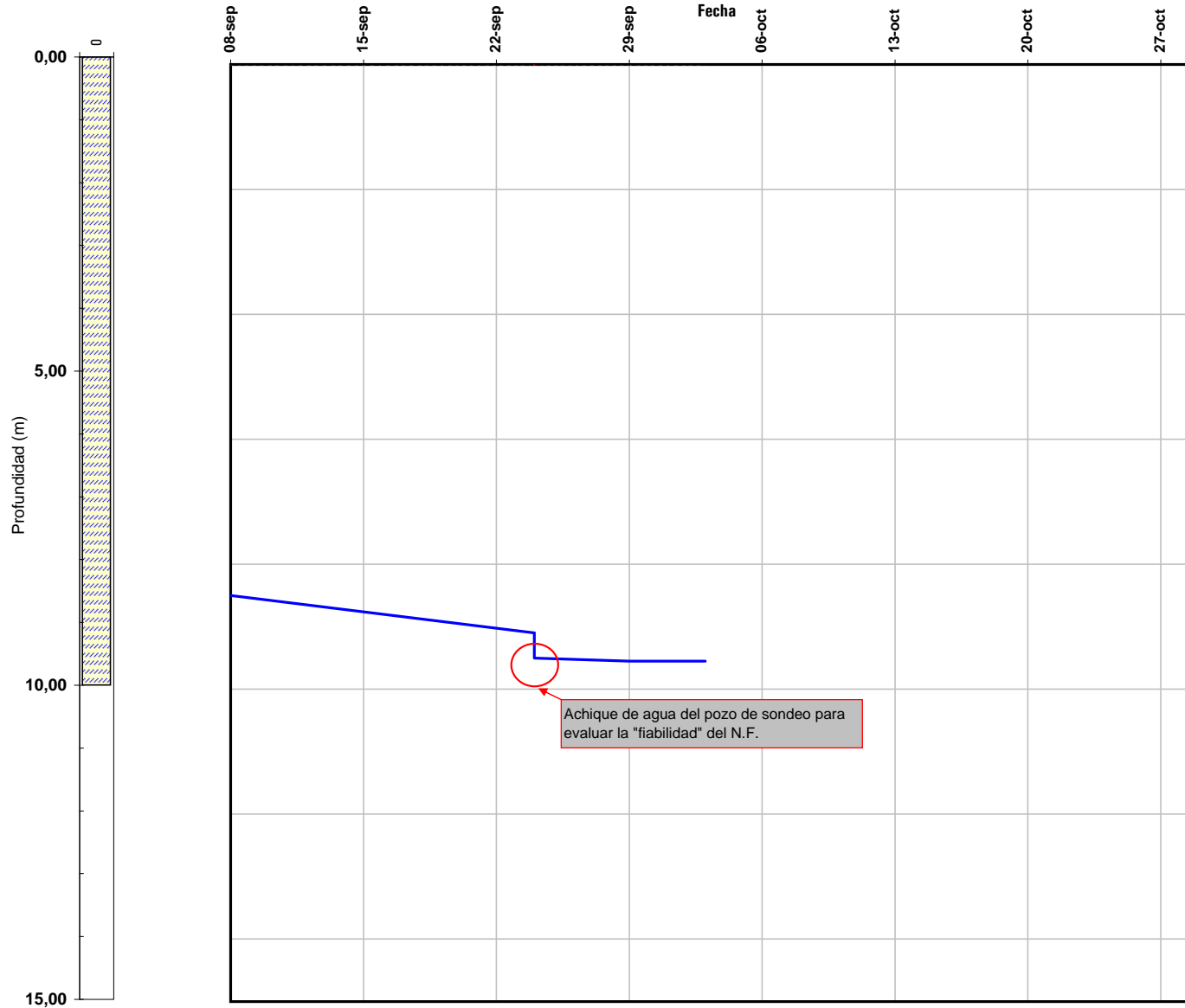
- Zona sin ranurar
- Espesor ranurado
- Tapón de Bentonita
- Área Taponada



Tramo Ranurado	Cota Inicio	0,00
	Cota Final	12,00
Espeesor Tapones	Superior	0,00
	Inferior	12,00

Fechas de tomas de datos	08/09/2008	9,80
	24/09/2008	10,50
	24/09/2008	11,80
	29/09/2008	11,82
	03/10/2008	11,82

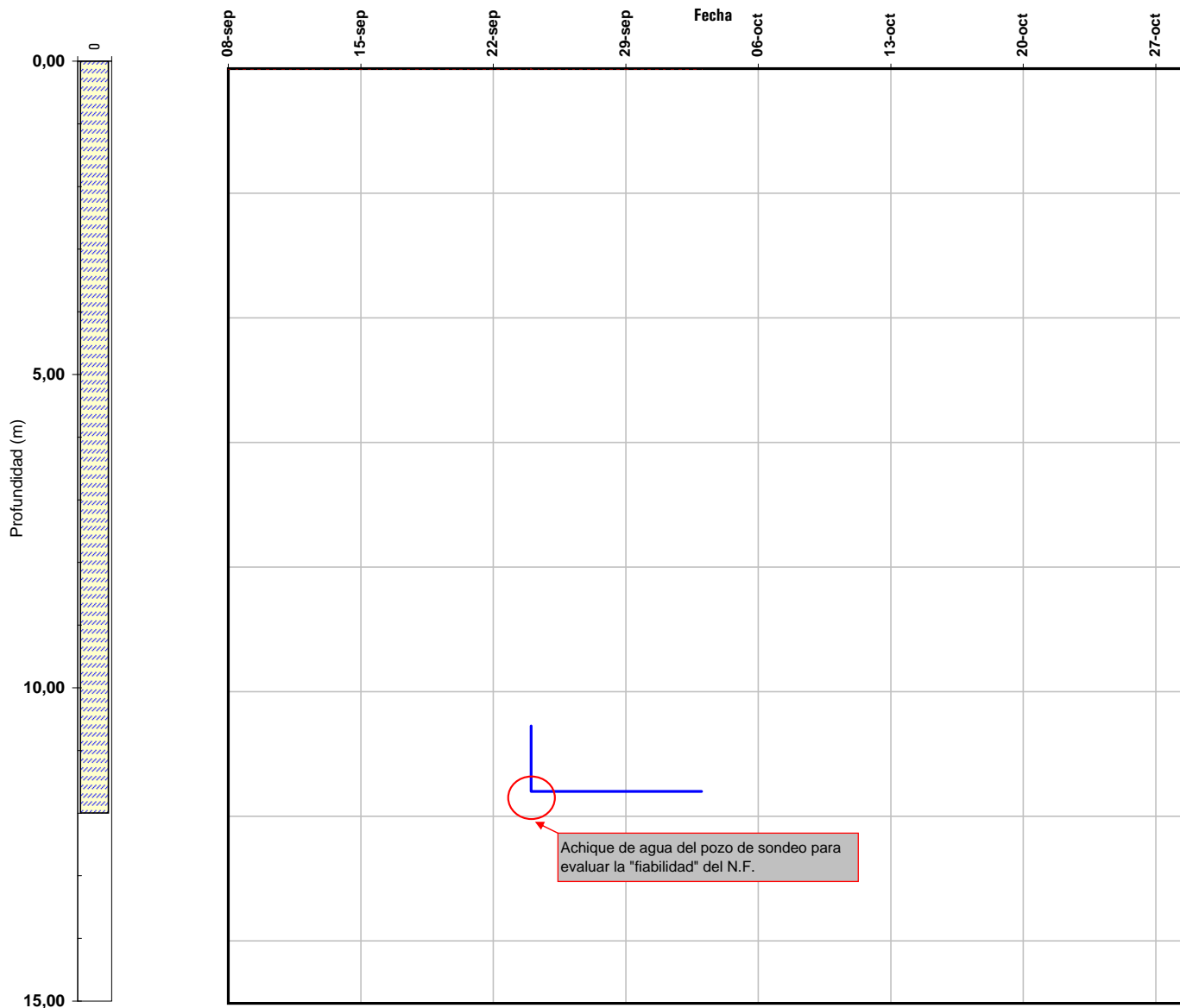
- Zona sin ranurar
- Tapón de Bentonita
- Espeesor ranurado
- Área Taponada



Tramo Ranurado	Cota Inicio	0,00
	Cota Final	10,00
Espeor Tapones	Superior	0,00
	Inferior	10,00

Fechas de tomas de datos	08/09/2008	8,50
	24/09/2008	9,10
	24/09/2008	9,50
	29/09/2008	9,55
	03/10/2008	9,55

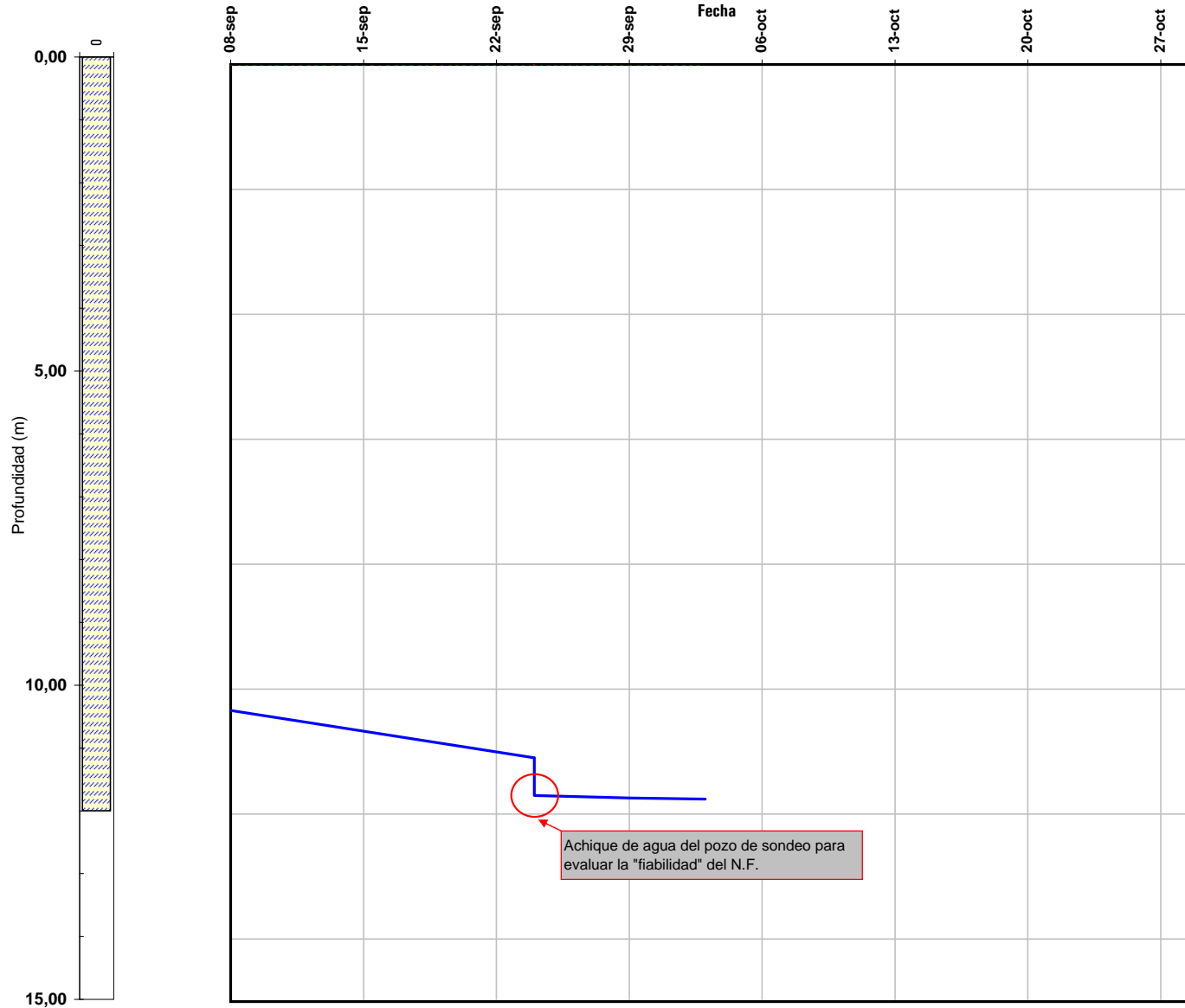
- Zona sin ranurar
- Tapón de Bentonita
- Espeor ranurado
- Área Taponada



Tramo Ranurado	Cota Inicio	0,00
	Cota Final	12,00
Espeesor Tapones	Superior	0,00
	Inferior	12,00

Fechas de tomas de datos	08/09/2008	
	24/09/2008	10,55
	24/09/2008	11,60
	29/09/2008	11,60
	03/10/2008	11,60

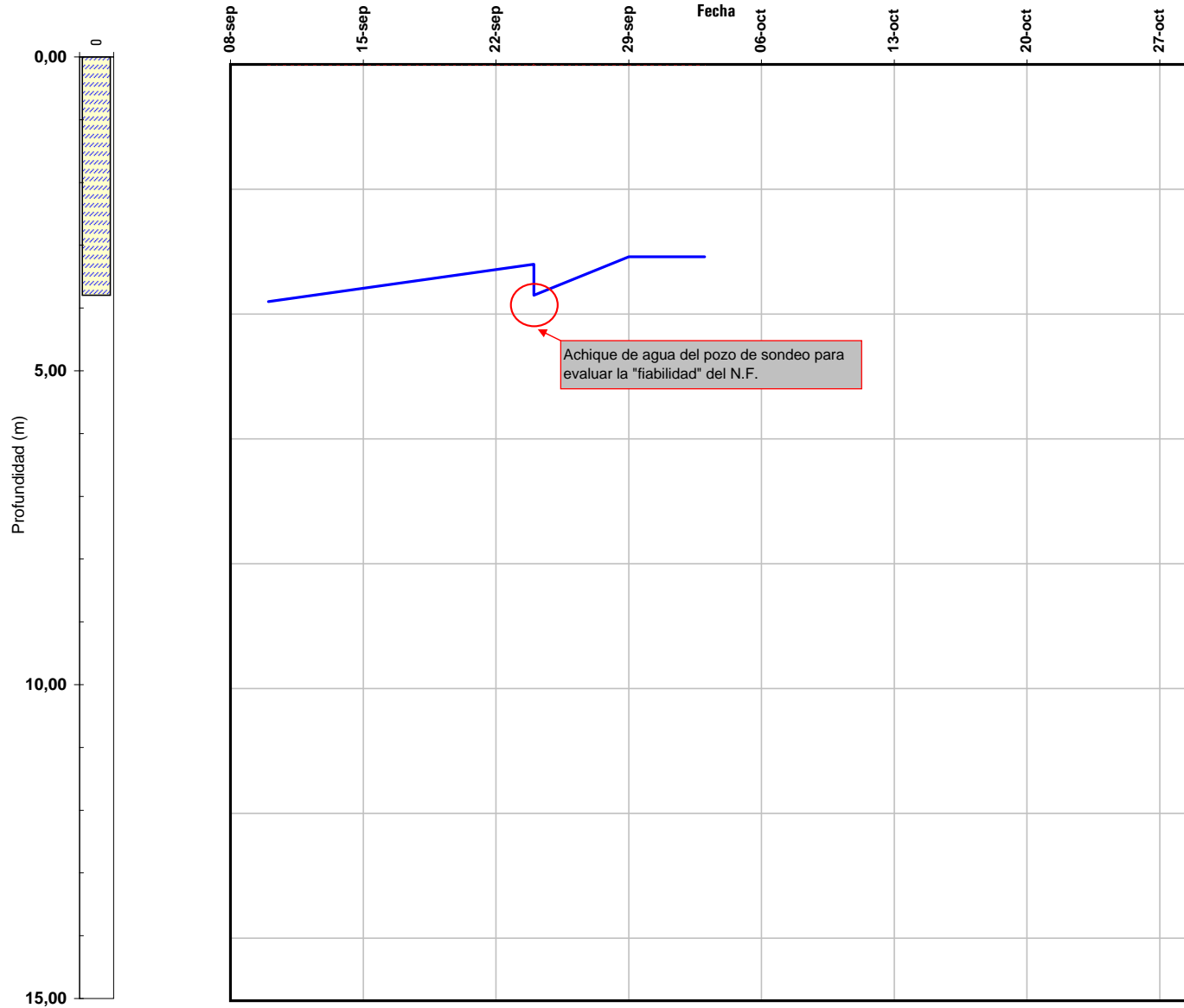
- Zona sin ranurar
- Tapón de Bentonita
- Espeesor ranurado
- Área Taponada



Tramo Ranurado	Cota Inicio	0,00
	Cota Final	12,00
Espeor Tapones	Superior	0,00
	Inferior	12,00

Fechas de tomas de datos	08/09/2008	10,34
	24/09/2008	11,10
	24/09/2008	11,70
	29/09/2008	11,74
	03/10/2008	11,76

- Zona sin ranurar
- Tapón de Bentonita
- Espeor ranurado
- Área Taponada

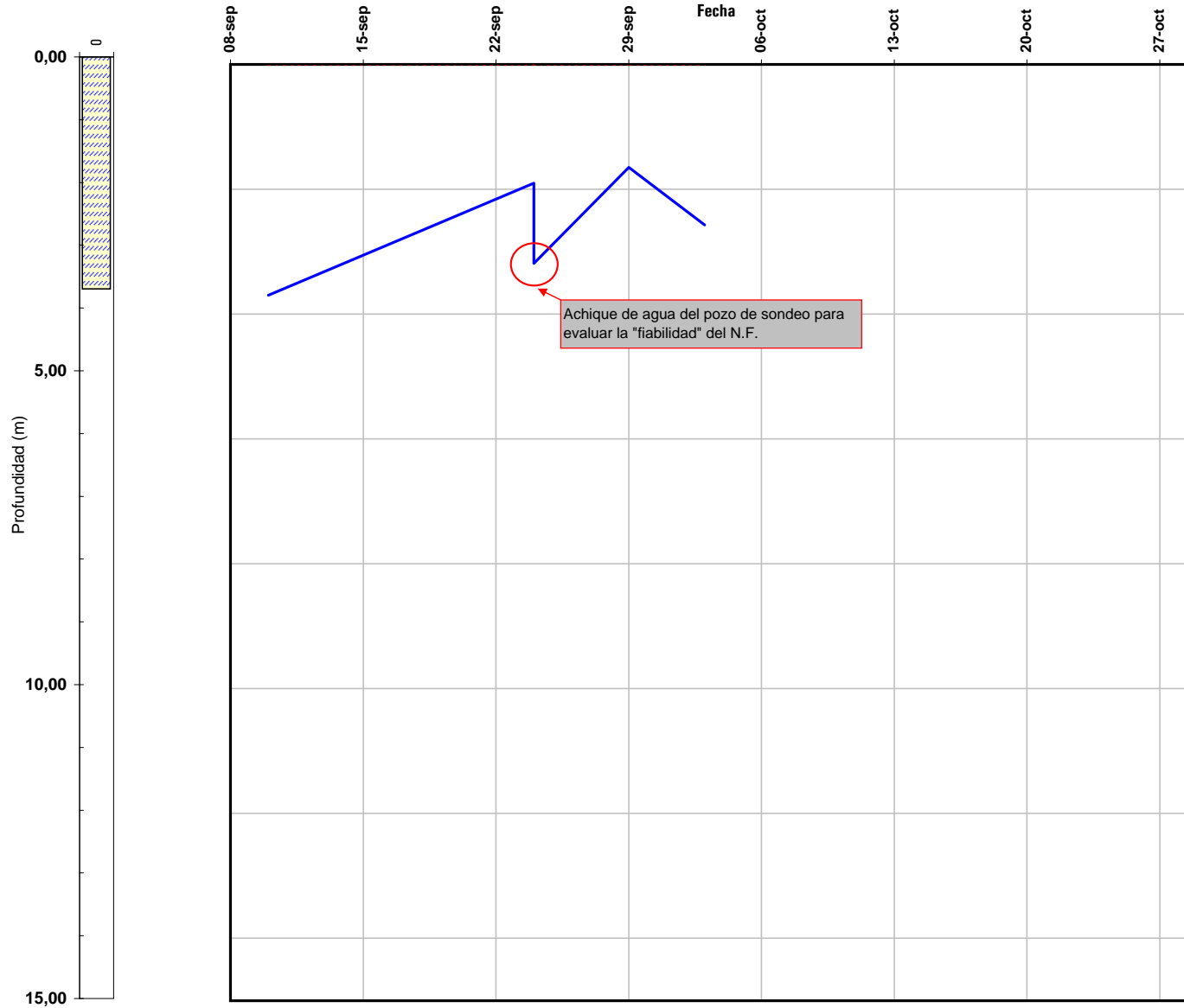


Tramo Ranurado	Cota Inicio	0,00
	Cota Final	3,80
Espeor Tapones	Superior	0,00
	Inferior	3,80

Fechas de tomas de datos	10/09/2008	3,80
	24/09/2008	3,20
	24/09/2008	3,70
	29/09/2008	3,08
	03/10/2008	3,08

- Zona sin ranurar
- Espeor ranurado
- Tapón de Bentonita
- Área Taponada





Tramo Ranurado	Cota Inicio	0,00
	Cota Final	3,70
Espesor Tapones	Superior	0,00
	Inferior	3,70

Fechas de tomas de datos	10/09/2008	3,70
	24/09/2008	1,90
	24/09/2008	3,19
	29/09/2008	1,65
	03/10/2008	2,57

- Zona sin ranurar
- Espesor ranurado
- Tapón de Bentonita
- Área Taponada